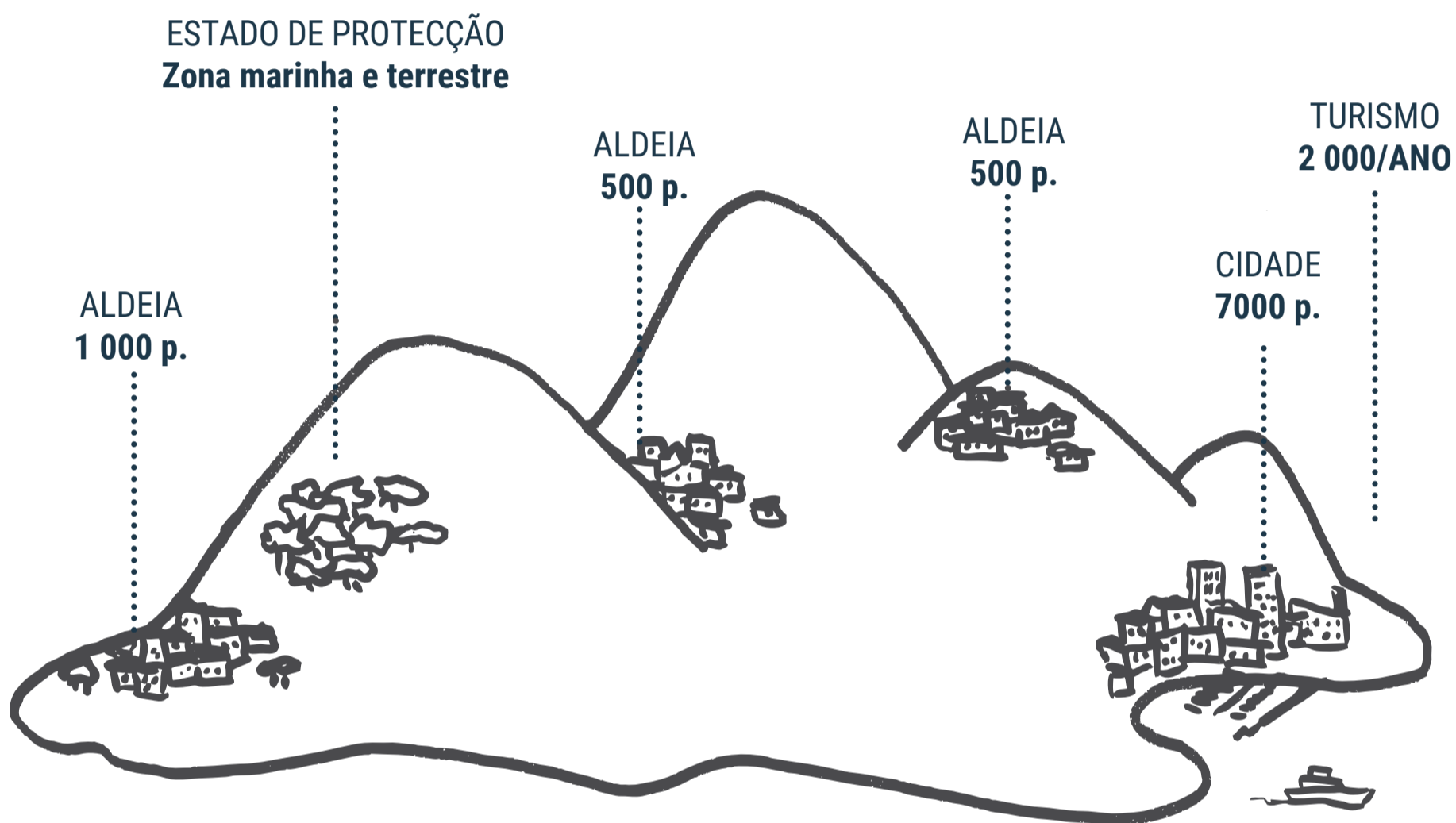


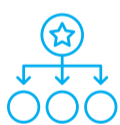


CELEBRATE ISLANDS 2019



SUPERFICIE 100 km²

MORFOLOGIA montanhosa



GOVERNANÇA

Forte isolamento



ÁGUA

Poluição das águas marinhas



RESÍDUOS

Aterro não controlado
em cada aldeia



ATIVIDADES HUMANAS

Sobrepesca,
desenvolvimento agrícola



ENERGIA

Usina termelétrica a óleo



PAISAGENS

Artificialização
das planícies costeiras



ECOSSISTEMAS E BIODIVERSIDADE

Habitats de florestas tropicais

ilha
Nº1

Inventa o seu proprio futuro



CELEBRATE
ISLANDS
2019

ZONA MILITAR

ÁREA PRIVADA CIVIL

ESTADO DE PROTEÇÃO
Nenhum

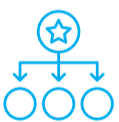
TURISMO
10 000/ANO

ALDEIA
500 p.



SUPERFICIE 5 km²

MORFOLOGIA montanhoso



GOVERNANÇA

50% do território:
zona militar



ÁGUA

Ligada ao continente



RESÍDUOS

Aterro sanitário



ATIVIDADES HUMANAS

agricultura biológica
+ gestão sustentável
e limpa do porto



ENERGIA

Painéis fotovoltaicos
+ turbinas eólicas



PAISAGENS

Preservação das paisagens
abertas tradicionais



ECOSSISTEMAS E BIODIVERSIDADE

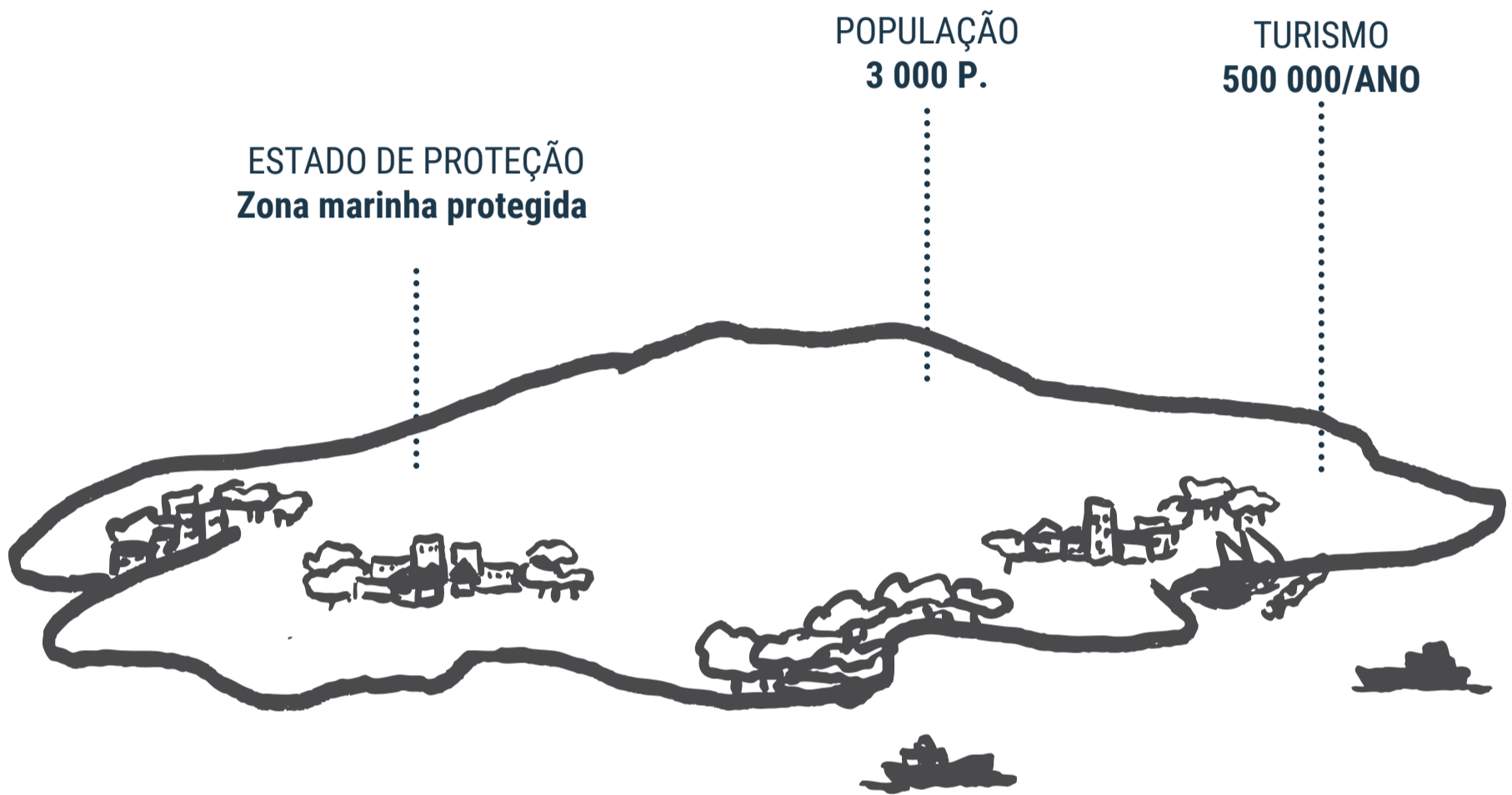
Espécies exóticas invasoras

ilha
Nº2

Inventa o seu proprio futuro

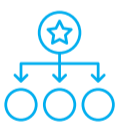


CELEBRATE
ISLANDS
2019



SUPERFÍCIE 50 km²

MORFOLOGIA plano



GOVERNANÇA

Extensão de um município costeiro



ÁGUA

salinização da água subterrânea = problemas de água doce



RESÍDUOS

Triagem selectiva e regresso ao continente



ATIVIDADES HUMANAS

Área turística com eco-pousadas, pesca ilegal por pescadores, urbanização = expansão urbana



ENERGIA

Cabos elétricos do continente



PAISAGENS

Erosão costeira



ECOSSISTEMAS E BIODIVERSIDADE

Destruição de manguezais



Inventa o seu proprio futuro